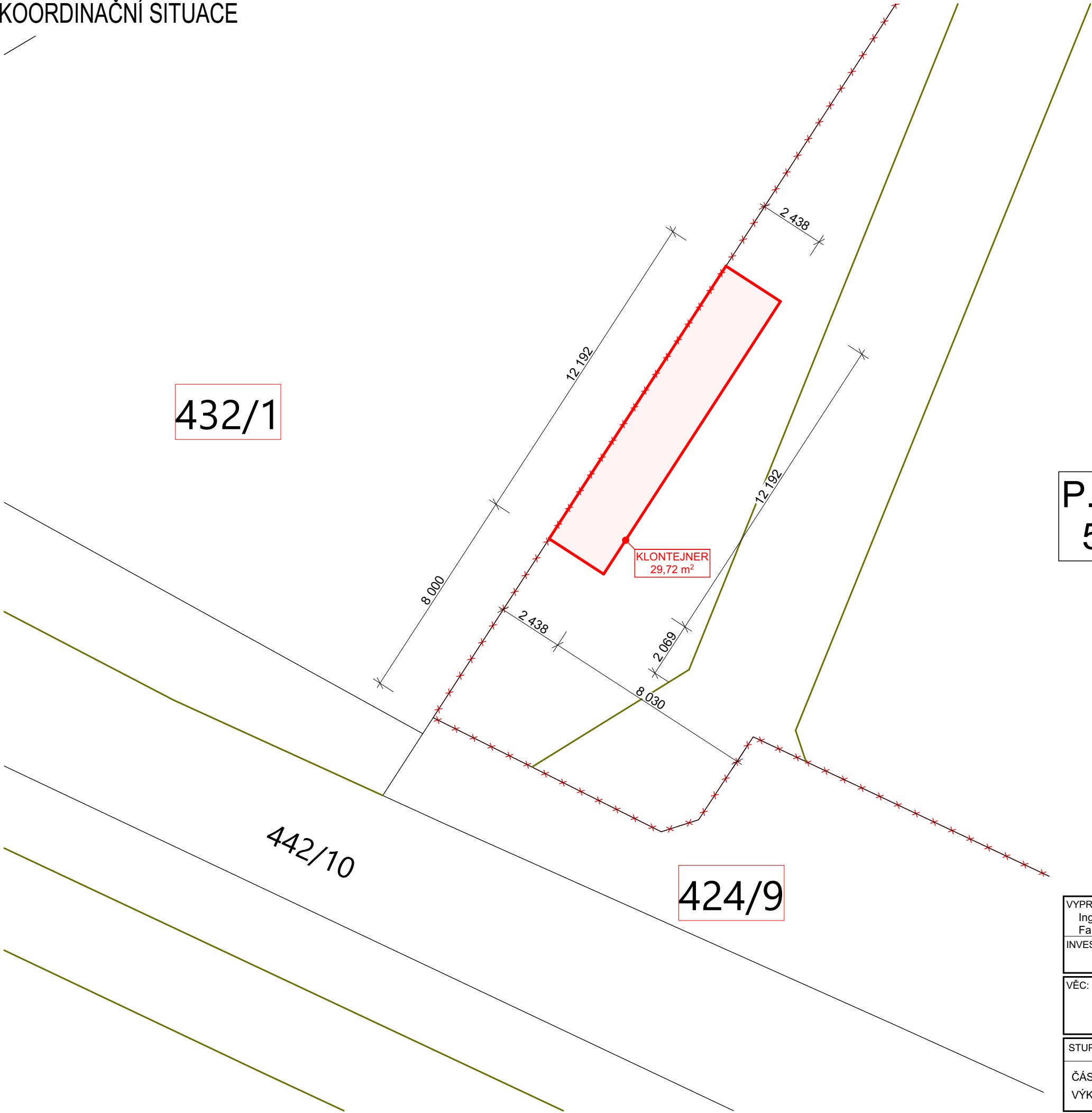


KOORDINAČNÍ SITUACE


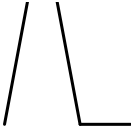


ZASTAVĚNÁ PLOCHA				
TYP	ČÍSLO ZÓNY	JMÉNO	PLOCHA (m2)	ZASTAVĚNOST %
HLAVNÍ OBJEKT				
	SO1	KLONTEJNER	29,72	0,56
			29,72 m²	0,56

LEGENDA OSTATNÍ

_____	HRANICE KATASTRÁLNÍHO ÚZEMÍ
-----x-----x-----x-----x-----	HRANICE ŘEŠENÉHO ÚZEMÍ

POZN.:  
KONTEJNER BUDE UMÍSTĚN NA ZHUTNĚNÉ  
ŠTĚRKOVÉ LOŽE, FRAKCE 16/32, HLOUBKA 0,4 m



P.Č.: 424/1  
5286 m2

AUTORIZAČNÍ RAZÍTKO

VYPRACOVAL: Ing. Michal Pertlíček Falt Jiří		ZODP. PROJEKTANT: Ing. arch. Jaroslav Svěrek	
INVESTOR: Město Kolín Karlovo náměstí 78, Kolín I, 28002 Kolín			
VĚC: Stavba loděnice Obec : Kolín , Kraj Středočeský parc. č. 424/1, kat. úz. Kolín [668150]			
STUPEŇ:		POVOLENÍ ZÁMĚRU	
ČÁST:		C - SITUACE	
VÝKRES:		KOORDINAČNÍ SITUACE	